

Programfüzet
„Határtalanul a határra” pályázat

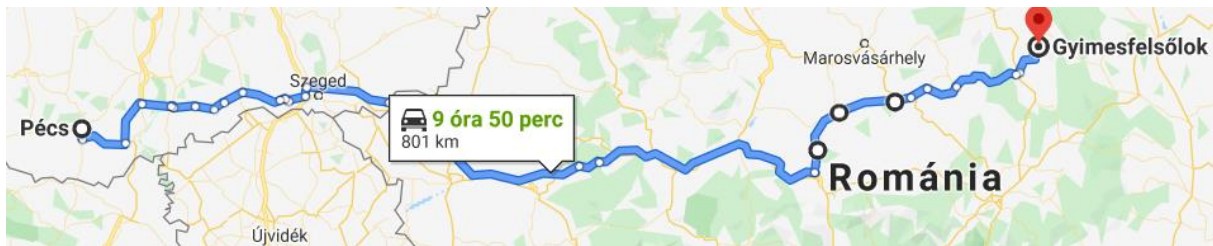
2019. szeptember 16. - 2019. szeptember 20.
Széchenyi István Gimnázium, Pécs

Pécs – Gyimefelsőlök– Pécs

Tartalom

2019. szeptember 16. (hétfő) – 1 nap	2
2019. szeptember 17. (kedd)– 2. nap.....	2
2019. szeptember 18. (szerda)– 3. nap	7
2019. szeptember 19. (csütörtök) – 4. nap.....	8
2019. szeptember 20. (péntek) – 5 nap.....	10

2019. szeptember 16. (hétfő) – 1 nap



Pécs-Arad –Gyimesfelsőlok-Gyimesi Skanzen Panzió, Valea Borș 537149, Románia

Arad:

Arad területén már az ókorban léteztek emberi települések, az ásások során csiszolt kőkorszakbeli, bronzkori és vaskori leletek is napvilágra kerültek. Valószínűleg a megye területén húzódott Dácia, római tartomány határát jelölő limes (földsánc) is. A területet a honfoglaláskor azonnal birtokba vették a magyar törzsek, a város valószínűleg I.István királyunk által ispánként beiktatott Orod vagy Arad nevű személyről kapta a nevét.

A település ősidők óta fontos átkelő és vásárhely volt. Várát 1132-ben említik először. Ez nem azonos a mai várral, hanem a mai várostól 7 km-re keletre feküdt. Itt végeztette ki 1131-ben II. Béla szerb a férje megvakításában bűnös 68 főurat. 1551. szeptember 18-án a törökök Arad várát elfoglalták, 1555-ben teljesen elpusztult, helyét az újArad foglalta el.

A pesti forradalom híre 1848. március 17-én jutott el Aradra. Júniusban megkezdődött az aradi nemzetőrség létrehozása, melynek később nagy szerepe volt a megyei ellenforradalmi megmozdulások elfojtásában. A várból októbertől júliusig, megszakítás nélkül ágyúztatta a várost a Habsburgokhoz hű parancsnokság. A várat végül Vécsey Károly tábornok foglalta el, majd a sebesült Damjanich János átvette a parancsnokságot, aki a világosi fegyverletételt követően ismét átadta az osztrákoknak.

A magyar szabadságharc bukása után a városba helyezte át főhadiszállását Haynau tábornagy, a "bresciai hiéna", akinek utasítására egymás után születtek a halálos ítéletek a szabadságharcban részt vett főtisztek és politikusok ellen. Ebben az időszakban, 1849. október 6-án az aradi vár melletti vesztőhelyen végezték ki a magyar forradalom tizenhárom tábornokát. A vár az 1850-es években börtönként működött, számos jeles magyar személyiség raboskodott benne.

2019. szeptember 17. (kedd)– 2. nap

Parajdi sóbánya

A Kárpát-medence legjelentősebb sókitermelő vidékének központja Parajd. A parajdi só az óceán kiszáradásakor keletkezett, tartalmaz minden ásványi anyagot és nyomelemet, szennyeződéstől és adalékanyagtól azonban mentes. A Székelyudvarhelytől 38 km-re a Kis-

órát pihentetik a tavat: ekkor el kell hagyni a fürdőzőknek, hogy ez idő alatt a visszarendeződjön a víz természetes édes-sós egyensúlya.

A víz átlag mélysége 10 méter, legmélyebb pontja, 18,9 méter.

Természetesen ide is kapcsolódik egy monda. Ebben az esetben egy tündérkirálynő esik szerelembe egy juhászlegény iránt, aki viszont ezt az érzelmet nem viszonozza, sőt más szeret. A féltékenység dühében a tündér pusztít, melynek következménye lesz a természeti képződmény, a tó.

Gyilkos-tó

A Gyilkos-tó és a - Békás patak által vájt - Békás-szoros a Keleti-Kárpátokban található, a Hagymás-hegységben.

A Gyilkos-tó Románia egyik legfestőibb és vadregényesebb tava. A tó sajátosságát és varázsát a keletkezésekor elárasztott fenyőerdőből visszamaradt, fenyőcsonkokkal teletűzdelt, zöldes árnyalatú vízfelület adja meg, az északon magasló Kis-Cohárd 1344,5 m magas sziklatömbjével.

Az impozáns sziklamagaslatokkal, sziklafalakkal szegélyezett Békás-szorost évmilliók során a Békás patak alakította ki, amely az erózió által egyre mélyebbre vájta magát a jura és krétakori kőzetekbe. A Békás-szoroson végighaladva káprázatos élményben lehet részünk, amint a folyó mentén, lejjebb és lejjebb haladva szűkülő szoros eléri a "Pokol kapuja" és a "Pokol tornáca" nevű helyeket. A lélegzetelállítóan fölénk magasodó 200-300 m magas függőleges sziklafalak Európa természeti ritkaságának számítanak, a kialakított turista és mászó útvonalaknak köszönhetően ez a hely a turisták és hegyászok kedvelt kirándulóhelye.

A Gyilkos-tó legendája

Élt valamikor Gyergyó környékén egy csodaszép lány, Fazekas Eszter. Haja kökényfekete volt, szeme szürkészöld, alakja, mint a szélben hajladozó büszke jegenye. Egy napsütéses júliusi délelőtt Eszter elment a szentmiklósi vásárra. Ott találkozott egy olyan daliás legénnyel, aki két karjának szorításával kipréselte a medvéből a szuszt, és aki a legszívhezszólóbban furulyázott az egész környéken, de tudott házat ezermesterkedni és szekeret faragni is. Ahogy a szemük összevillant - és mert a szerelem hirtelen jön, és szíven üt, mint a villám - megszerették egymást. A fiú égszínkéek selyemkendőt vásárolt Eszternek a tükrös pogácsa mellé és megkérte, hogy legyen a mátkája. Az esküvőre nem kerülhetett sor, mert a legényt elvitték katonának. A lány hűségesen várta kedvesét. Esténként, amikor a nap a hegyek mögé ereszkedett, agyagkorsójával kiment a fenyvesek alá a csobogóhoz és ott sóvárgott órákon át

szíve választotta után. Még a közeli hegyeknek is meglágyult a szíve a sóhajtozásaitól, fájdalmas szép énekétől. Történt azonban egyik vasárnap délután, hogy meglátta Esztert arra jártában egy zsványvezér. Nyergébe kapta a gyönyörű lányt és elvágatott vele, mint a szélvész a Kis-Cohárdhoz, az ezerarcú sziklák közé, ahol tanyája volt. Aranyát, ezüstjét ígérte Eszternek, gyémántos palotát akart építeni, csakhogy megszeresse. A fiatal lány nem viszonzta a zsvány szerelmét. Régi mátkáját várta vissza, amikor felkelt a nap, és akkor is, amikor lehunyta szemét a világ. Ennek láttán feldühödött a zsvány és kényszeríteni akarta Esztert, hogy legyen a felesége. Eszter a néma szemtanúkhöz, a hegyekhez kiáltott segítségért. Sikolyát megértették a sziklák és ezen a júliusi éjszakán eget-földet rázó mennydörgéssel válaszoltak. Zuhogott az eső, a cikázó villámok megvilágították a koromsötét éjszakát. Hajnaltájban hatalmas robajjal óriási szikladarabok zuhantak a mélybe, és az iszonyatos földindulás maga alá temetett mindent, a lányt, a zsványt, sőt meg a pásztor is nyájastól, aki a szembe levő hegyoldalban legeltetett. Július utolsó vasárnapjának hajnalán, a nap első aranyló sugarai bevilágították a sziklával borított vidéket. A völgyet, ahol tegnap még kristálytisza vízával a Vereskő-patak csobogott, teljesen elzárta a leomlott hegyoldal. Amikor a megáradt patakok zavaros vize elérte a sziklagát tetejét, megfojtotta a füveket, bokrokat és megölte a fákat. A keskeny völgy helyén tó keletkezett, amelynek vizéből máig is kiállnak a fenyőerdő maradványai. A környék pásztorai Gyilkos-tónak nevezték el ezt a tavat. Így lett a hegy halálából, az élet vize. Ha napsütésben belenézel a tó vizébe, Eszter szürkészöld szemei tekintenek szelíden vissza.

A Békási-szoros

Európa egyik természeti ritkasága, amely a Csalhó-hegység lábánál, a Békás-patak és az Aranyos-Beszterce folyók találkozásánál található. Piatra Neamt városától 28 km-re nyugatra helyezkedik el, Hargita megye nyugati részén.

A Békási-szoros egy tektonikus eredetű szurdokvölgy, amelyet 1971-ben védetté nyilvánítottak, jelenleg a Békás-szoros a Nagybagmász Nemzeti Park része. A Békási-szorost közrefogó hegycsúcsok: Kis-Cohárd, Csíki-bükk, Oltár-kő, Mária-kő. Három fő része van: a Pokol kapuja, a Pokol tornáca és a Pokol toroka.

A szoros a 200-300 méter magas sziklafalaival Európa egyik természeti ritkasága, és a hegymászók paradicsoma. Csaknem valamennyi szikla függőleges oldalával fordul a Békás-patak medre felé. A táj nagy területén lucfenyő található, de láthatunk fajgazdag, ritka és benszülött növényfajokkal borított mészkősziklákat is.

A világon egyedül itt található meg a békási csüdfű, valamint itt található még a kőhúr, és a híres, és ritka havasi gyopár is. Az Oltárkő (1154 m) a Békási-szoros legszembetűnőbb

sziklatornya. Jól elkülönül környezetétől és az egész szurdokvölgy fölött uralkodik. Csúcsára a Békási-szoros legszebb sziklamászó útjai vezetnek.

A Békás-patak egyik mellékága a Kis-Békás-patak, melynek szurdokvölgyét Kis-Békási szorosnak nevezik. A patak a Ter-kő nyerge alatt ered, és egy 20 kilométer hosszú völgyben halad. A szoros legvadabb része a Kis-Szurdok-kő és a Csíki-bükk között található.

A szoros egyetlen ismert nagyobb barlangja a Hóvirág-barlang, melynek 28 méter hosszú és 26 méter széles termét 1973-ban diákok fedezték fel.

Mádéfalva

Csíkszeredától északra, a Madéfalvi Hargita lábánál fekszik, egy községet alkot Csíkcsicsóval. Mária Terézia, Magyarország királynője 1763-ban egy új határvédelmi rendszer megteremtését tűzte ki célul, mellyel a keleti határok védelmét szerette volna újjászervezni, valamint az új székely haderőt akarta felhasználni a nyugaton folyó harcokban. Az itt élő emberek ellenezték az új határőrség bevezetését, mert ezzel a katonáskodó székelyeket megfosztották volna addigi jogaiktól és kiváltságaiktól. A madéfalvi székelyek 1763 karácsonyán gyűlést tartottak, hogy tiltakozzanak szabadságjogaik elvesztése és a külföldi katonai szolgálat ellen.

Székelykapu: Két részből áll, kis- és nagykapu. Ha az utcaajtót és a nagy kaput közös szemöldökgerenda fogja össze és az a szénásszekerekhez mért magasságúvá emelkedik és közös tetővel látják el; ezt nevezzük nagykapunak, más szóval székelykapunak, pontosabban fedeles nagykapunak. A kiskapu általában ugyanolyan magasságúra emelik, így annak mérete nem változik, teteje viszont jó alkalmat nyújt a díszítésre. A kapunak szánt fa minden esetben szép sudár, bog nélküli fa. Csersavtartalma miatt a célnak legmegfelelőbb a tölgyfa, illetve a cserfa volt, mivel igen ellenállónak bizonyult a korhadással szemben. A kiválasztott fa alapanyagot egy évi szárítás után, félszáraz állapotban kezdték el faragni. Először a székelykapu alapját, a három függőleges, téglalap alapú oszlopot, a "zábét" készítették el. Ebből az alaposzlopból három van, magasságuk a földtől négy-öt méter (a székely kapukat úgy tervezik, hogy a nagykapu alatt egy szénával jól megrakott szekér is könnyedén átmehessen). A föld alatti rész ezen felül még egy métert jelent, e rész vastagságát eredeti méretükben hagyják meg, ez a csutakfa.

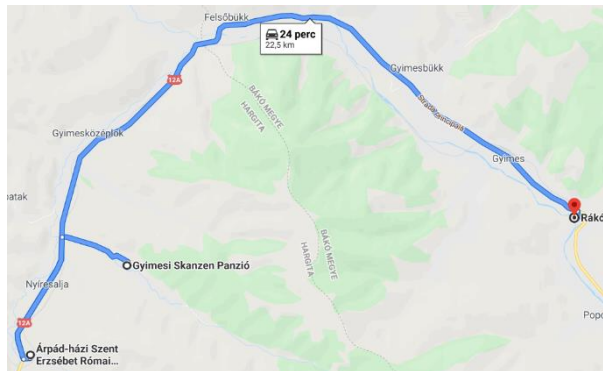
Az elkészítést és a díszítést a székely kapu felállítása követi. Ezt a nehéz feladatot tíz-tizenkét ember vezényszóra, három mozdulattal teljesíti: beállítja a zábékat az előre megásott gödrökbe. A rögzítés a következőképpen történik: a gödörbe köveket és földet szórják, ezáltal kitöltik a csutakfa és a gödör fala közti ürességet.

2019. szeptember 18. (szerda)– 3. nap

A magyar tannvelvű Árpád-házi Szent Erzsébet Római Katolikus Líceum intézmény meglátogatása, működésének megismerése.

A Szent Erzsébet Alapítvány támogatást nyert a Bethlen Gábor Alapkezelő Zrt-től a gyimesfelsőloki Árpád-házi Szent Erzsébet Római Katolikus Gimnázium épületeinek felújítása, korszerűsítése, felszerelése céljából.

Az Árpád-házi Szent Erzsébet Római Katolikus Teológiai Líceum 1994-ben



alapított iskola Gyimesfelsőlokon. Óvodai, elemi és középiskolai oktatást végez. Fenntartója a Gyulafehérvári főegyházmegye, nevét Árpád-házi Szent Erzsébetről kapta. A hozzá tartozó három településrészen három óvoda, három elemi iskola és a központban (Valea Ugra 644/A Lunca de Sus jud. Harghita 537161 Románia) 5-12. osztály működik. A diákok 100 km-t meghaladó körzetből érkeznek, közülük átlagosan több mint 50-en moldvai csángók.

Az iskola egyházi jellege kötelezi, hogy diákok a tananyag minél magasabb szintű elsajátítása mellett lelki életükben is növekedjenek, fejlődjenek. Ennek érdekében nagy hangsúlyt helyeznek az ő lelki nevelésükre is. (forrás: Wikipédia)

A fejlődés folyamatos: ma már a jól felszerelt tantermek mellett komfortos fiú- és lánykollégium, szaklaboratóriumok, folyamatosan bővülő könyvtár, Információs és Dokumentációs Központ, informatikaterem, modern tornaterem szolgálja tanulóikat és pedagógusaikat.

Rákóczi-vár, legkeletibb őrház, Ezeréves határ

Gyimesbükknél található az ezeréves határ, ott ér véget az ország, melyet István király Mária kegyeibe ajánlott.

A Magyar Királyi Államvasutak 30-as számú őrháza fogalom a magyar történelemben. Az őrház egy államközi egyezmény keretén belül, a Tatros folyó mellett, 1897-ben épült. 1920-ig, majd 1940-44 között tartozott Magyarországhoz. A II. világháború alatt a pincéjében bunkert alakítottak ki, az Árpád-vonal része lett.

Az őrház feletti magaslaton állnak a Rákóczi-vár romjai. A krónikák szerint 1626-ban Bethlen Gábor építtette. Később Rákóczi Ferenc, majd a Habsburgok is megerősítették. Védelmi szempontból nem volt jelentős, de az alatta 30 méterrel futó út és a rajta folyó kereskedelem ellenőrzését el tudta látni. A várba egy meredek lépcsősoron lehetett feljutni, melyet zsindeletű védett. A monda szerint 1789-ben Latz András székely harcos lóháton vágatott fel és le ezen a lépcsőn, pedig addig ezt lehetetlennek tartották. Az új vasútvonal 1897-es építése miatt a hegyoldalon és a lépcsőn egy tizenöt méteres bevágást kellett ejteni. Ezt követően a régi lépcső helyére egy meredekebb, ma is látható, 95 fokból álló feljárót építettek.

2019. szeptember 19. (csütörtök) – 4. nap

Szent Anna Tó, Mohos Láp, Csíksomlyó

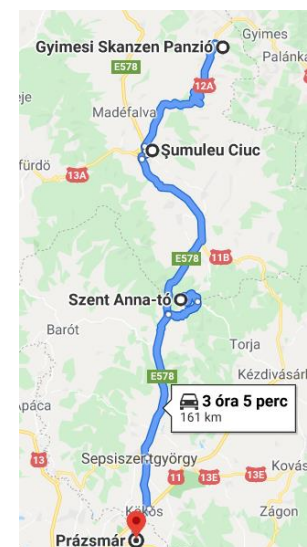
A Szent Anna-tó Székelyföld egyik legvonzóbb természeti látványossága. A tó Közép-Kelet-Európa egyetlen épen maradt vulkáni kráterének alján képződött, a Hargita-hegység vulkanikus vonulata utolsó, legdélibb tömbjének, a Csomád-hegység két ikerkráterének egyikében. (A másik krátert a Mohos tőzegláp tölti ki.) Vízfelszíne 949-950 méter tengerszint feletti magasságban található. A Mohos Természetvédelmi Terület része.

A Szent Anna-tó története

A Szent Anna-tó utolsó tízezer éves története alatt több fázist megért. Az utóbbi évek kutatásai több jól elkülöníthető állapotot határoztak meg: Pál Zoltán és Pilbáth Attila Szent Anna-tóról szóló tanulmánya szerint kilencezer nyolcszáz évvel ezelőtt sekély tavi, tőzeglápos állapot uralkodott, majd hozzávetőlegesen nyolcezer nyolcszáz évvel ezelőtt ezt felváltotta a dagadó-láp és láptavak együttesének állapota. Mintegy hétezer-ötven éve sekély mezotróf, majd állandóan emelkedő vízszintű tóvá vált és egészen kétezer hétszáz esztendővel ezelőttig ingadozó vízszintje volt a tónak.

Később, körülbelül hétszáz évvel ezelőttig mélytavi oligotróf állapotok uralkodtak, s a tó mélysége jóval meghaladhatta a 12 métert. „Az első egyértelműen antropogén erdőirtáshoz kötött erózió nyomait kb. 1000-900 évvel ezelőttre teszik – olvasható Pál Zoltán és Pilbáth Attila tanulmányában. – A 700 évvel ezelőtti határtól napjainkig folyamatosan kimutathatók az emberi tevékenység nyomai, és antropogén eutrofizációval egybekötött vízszintcsökkenés veszi kezdetét. Kialakul az ÉK-i parton a sekély úszóláp.

Az úszóláp növényvilágának gyors és tartós változása a tó ÉK-i partját érő emberi hatások egyértelmű jele.



Vulkáni működés következtében keletkezett tó. A vulkán kráterében felgyülemlett víz alkotja. A majdnem szabályos kör alakú, hegyek által körülölelt tó gyönyörű látvány. Erdély hét csodái közé sorolják. Mivel zárt, nincs levezetése és vízzel sem töltődik, lassan, fokozatosan láposodik. Előreláthatóan a jövőben a mohosi láp sorsára jut. Ezt akarják megakadályozni azzal, hogy 2018 óta fürdési tilalom van a tónál. A tó élővilága viszonylag szegényes, viszont a közeli erdőkből előszeretettel látogatják a medvék. Főleg a turisták által ott hagyott hulladékok vonzzák őket ide.

Nagyon szép legenda kapcsolódik eredetéhez.

” Valamikor réges-régen a mai Szent Anna-tó helyén egy magas hegy volt, melynek a tetején vár állott. Vele átellenben a Bálványos-hegyén is egy hatalmas vár volt (ennek romjai ma is láthatóak). Két testvér lakott a két várban, mindkettő, gögös, irigy volt.

Egyszer a bálványosi várba egy nagy úr érkezett gyönyörű, arannyal, ezüsstel, gyémánttal kidíszített hintóval, melyet hat szilaj paripa húzott. A csellet megszerezte a hintót és a lovakat, majd azonnal ment testvérehez dicsekedni velük. A testvére nagyon megirigyelte a hintót, és fogadtak, hogy egy napon belül különb hintót fog szerezni, nem is hat, hanem tizenkét lóval.

Egész nap tűnődött az öcs, kegyetlen ötlete támadt. A várba parancsolta a környék legszebb leányait. Több száz lány gyűlt össze, a legszebb közülük egy Anna nevű volt. Őt választotta először a vár ura, majd még tizenegyet, és a hintója elé fogatta őket. A lányok azonban meg se bírták mozdítani a hintót. Az úr szörnyű haragra gerjedt, és ostorával rávágott Annára. Amikor másodszor is rávágott, Anna megátkozta, hogy süllyedjen a föld alá. Abban a pillanatban az ég elfeketedett, és szörnyű mennydörgés között a vár összeomlott. A romok egyre lejjebb süllyedtek, mígnem az egész víz alá került, és egy tó alakult ki.

A tó vizén tizenkét hattyú úszott, majd kijöttek a partra, megrázták magukat és visszaváltak leányokká. Mind hazasiettek a falujukba, Anna kivételével, aki kápolnát épített a tó partján, s ebben a kápolnában töltötte életének hátralevő részét. Halála után pedig elnevezték róla a tavat Szent Anna tavának.”

Prázsmár, Erődtemplom

A keresztes hadjáratból visszatérő teuton lovagok 1218-tól kezdték el építeni a korai gótikus stílusú templomot a kerci apátság mintájára. A német lovagrendi alapítás elsődleges bizonyítékául az egyenlő szárú kereszt alaprajz szolgál. Ezen alapokon 1240-től a kerci apátság folytatja az építkezést jellegzetes ciszterci stílusban. A templom fölé emelt nyolcszögletű torony, és az északi-déli oldalakon húzott gótikus kápolnák nevükhöz köthetőek. A kevés fennmaradt írásos emlék közül a Gerébek kutyabőre tanúskodik az apáról-fiúra szálló birtoklásról.

A XV. századi török támadások ellenében 12 méter magas hármás védfalrendszerrel erősítik, a belső várfalba 275 kamrát alakítanak ki, ez ostrom idején lakókabin, békeidőben terménytároló funkciót töltött be. A várfal külső felén lőréses és szuroköntő nyílások, belül 2 méter széles őrzőjárat fut körbe. Szapolyai további falerősítési szorgalmának tudható be a moldvai fejedelmek ostromának visszaverése (1552).

Közel ötvenszer ostromolták tatár, török, kozák és moldvai seregek, de csak Báthori Gábor erdélyi fejedelemnek sikerült bevennie 1611-ben. A kuruc-labanc csatározások színtere, majd az 1848-as háromszéki honvédek bázisa. Még ebben a században a felvonóhíd helyére oszlopos bejárati szárny került, a barbakánban városháza létesült. Bár többé-kevésbé épségben maradt az évszázadok során, 1964-1970 között teljeskörű renováción esik át.

Az UNESCO által a Világörökség részének nyilvánított műemlék a község Főterén emelkedik.

2019. szeptember 20. (péntek) – 5 nap

Gyimesi Skanzen Panzió-Segesvár-Pécs

Segesvári ütközet

Előzmény

A modern, polgári jellegű és haladó magyar államot megteremteni akaró 1848 –as forradalom áprilisra Kossuth Lajos közreműködésével győzelmet aratott. A császár szentesíteni kényszerült az átalakítást célzó törvényeket és úgy tűnt, hogy a nemzeti önrendelkezés is megvalósulhat. Ám 1848 nyarán a bécsi udvar meggondolta magát és a magyarokkal szemben elégedetlen nemzetiségeket uszította ellenünk. Fellázadtak a szerbek, majd megindult Magyarország ellen a horvát bán, Jellasics is. Eleinte úgy tűnt, hogy a magyar honvédsereg képes lesz megvédeni hazánkat, ám az **1848 decemberében megindult osztrák invázió** végül legyűrte hadainkat. Az év végére Budapest is Ausztria kezére került. Ám 1849 tavaszán Görgey Artúr tábornok nagyarányú ellentámadást indított (ez volt a legendás „tavaszi hadjárat”), mely kiűzte az osztrákokat az országból és visszafoglalta a fővárost is. Egy időre a magyar szabadságharc megízlelhette a győzelem édes ízét. Kimondtuk a Habsburgok trónfosztását és új országunk megünneplésére készültünk.

Az egyik oldalon az egy éve zajló magyar szabadságharcot elfojtani akaró osztrák-orosz szövetség Erdélybe vezényelt orosz hadserege állt, Lüders tábornok és Eduard Clam-Gallas osztrák tábornok vezetésével, míg velük szemben a Bem József tábornok vezette magyar honvédseregek sorakoztak fel. Az orosz-osztrák haderő 12 ezer katonát számlált (30 ágyúval), míg velük szemben a magyarok alig 3 ezer fővel vonultak fel, 16 ágyút bevetve.

Csata

A segesvári ütközet egyike volt az erdélyi hadjárat azon összecsapásainak, amelyekben a magyar hadsereg megkísérelte feltartóztatni az országrészt elárasztó orosz intervenciós erők előnyomulását. Bem József tábornok, az erdélyi hadsereg parancsnoka szellemes haditervet dolgozott ki. Ennek értelmében a Dobay József vezette kőhalmi különítményének, Kemény Farkas kolozsvári csapatainak és a Bem által vezetett csapatoknak három oldalról kellett volna megtámadniuk Lüders orosz seregét Segesvárnál. Csakhogy Dobayt időközben megverték az oroszok, Kemény csak augusztus 1–2-re ígerte megérkezését. Bem így körülbelül 3100 emberrel támadta meg Lüders háromszoros, tüzéségét tekintve kétszeres túlerőben lévő csapatait.

A segesvári csatatéren felsorakozó magyar csapatokban szolgáló közkatonák és tisztek nagy része e napokban látta először Petőfit; és akkor sem mint Petőfire, hanem mint Bem környezetének tagjára figyelt fel, ha felfigyelt egyáltalán. A segesvári ütközetben részt vevő alakulatok nagy részét ugyanis 1849 áprilisa után szervezték meg, akkor, amikor Petőfi előbb Bem bántási hadjáratában vett részt, majd Debrecenben, később Pesten töltötte idejét.

Petőfi halála

Petőfi Sándor sorsáról ma is keveset tudunk. A csata kezdetén, egészen 13 óráig Bem közelében tartózkodott, majd a csata több pontján is felbukkant. Amikor a magyar csapatok a csata végén teljesen felbomlottak és szétszóródtak, a költő elsodródott tisztársaitól. Az utolsók közt Kurka Mihály 48-as honvédhuszár és Gyalókai Lajos honvédszázados (és ügyvéd) látták még élve nagyjából fél 5 körül, mégpedig a Sár-patak hídján. Később Pap Lajos alezredes és Lengyel József a héjjásfalvi országút kaptatóján még látni vélték a költőt, gyalogszerrel menekülni. Petőfit teljesen kimerültnek látták, ami érthető is tekintve, hogy a megelőző napokban 600 km-t utazott szekéren és a csata előtt nagyon keveset aludt. A költő egyébként is nagyon gyenge fizikummal rendelkezett, az egész napos rohanás teljesen kifáraszthatta. Petőfi -egyes források szerint- Héjjásfalva vezető út mellett halt meg két lovas-kozák támadásától, akik a mellén szúrták le Petőfit, vélhetően lándzsával.